



## En provenance de la E40 ou E19

Suivez le Ring-RO en direction de Bruxelles-Zaventem-Liège-Louvain-Namur.

A hauteur de la sortie Zaventem-Aéroport la A201 en direction de Bruxelles-Evere-Zaventem.

Tenez votre droite en direction de Bruxelles-Evere, vous passez le zoning industriel de Diegem. Restez à gauche et continuer à suivre Bruxelles-Evere.

Continuez tout droit, vous verrez l'OTAN sur votre gauche.

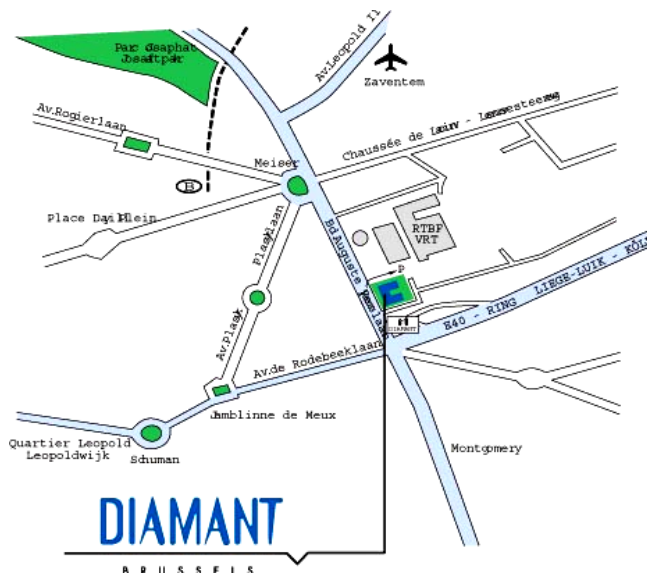
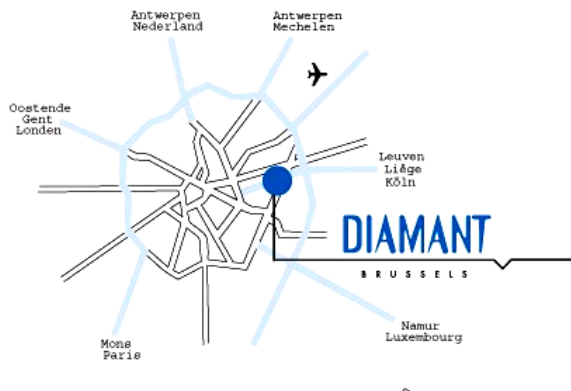
Aux feux, continuez toujours tout droit et suivez le tournant jusqu'à l'avenue Général Wahis (à ce moment vous ne savez plus continuer tout droit).

Ici suivez à gauche la direction Meiser-Bruxelles Centre, vous continuez en gardant la Place Meiser à votre droite.

Vous êtes maintenant sur le boulevard Reyers et pouvez déjà voir notre bâtiment de l'autre côté de la rue. Vous restez à l'extrême droite, à côté du pont et donc à côté du tunnel également. (Diamant est indiqué).

Aux feux, tournez à gauche sous le pont. Vous êtes maintenant du bon côté du boulevard Reyers et à seulement quelques mètres de Diamant Brussels.

Vous pouvez vous garer dans notre parking souterrain, dont l'entrée se trouve à côté de notre bâtiment. (c'est indiqué)



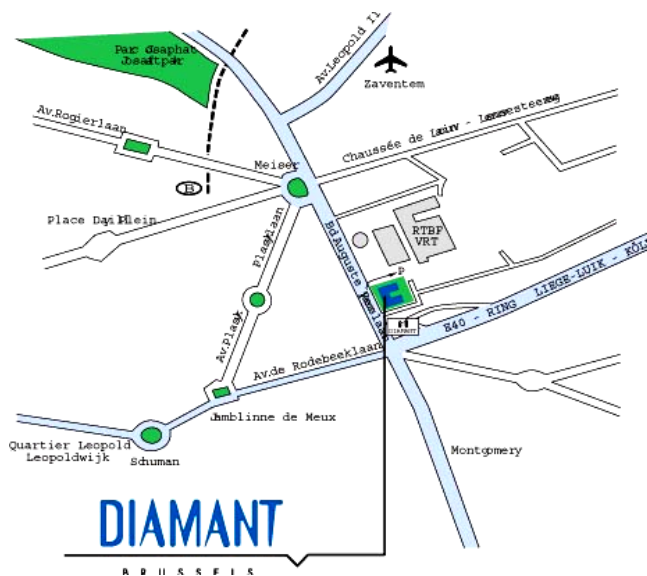
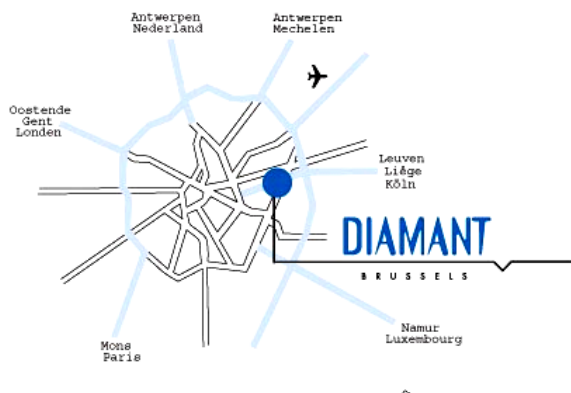


### En provenance de Liège (E40)

Sortie 18 avant les tunnels!!

Vous arrivez alors à l'arrière de notre bâtiment.

Suivez la rue Colonel Bourg jusqu'au croisement avec le Boulevard Reyers, tournez à droite et roulez sur quelques mètres avant d'entrer dans le parking de Diamant Brussel (c'est indiqué)





## En provenance d'Anvers via l' A12

Suivez l' A12 en direction de Bruxelles-Laken

Suivez à gauche direction Van Praet - Centre (devant la tour japonaise et le pavillon chinois)

A la fin de cette rue, continuez encore tout droit après les feux (station Texaco) et tenez votre gauche jusqu'aux prochains feux.

Prenez direction Bruxelles National - La Cambre - Institutions Européennes

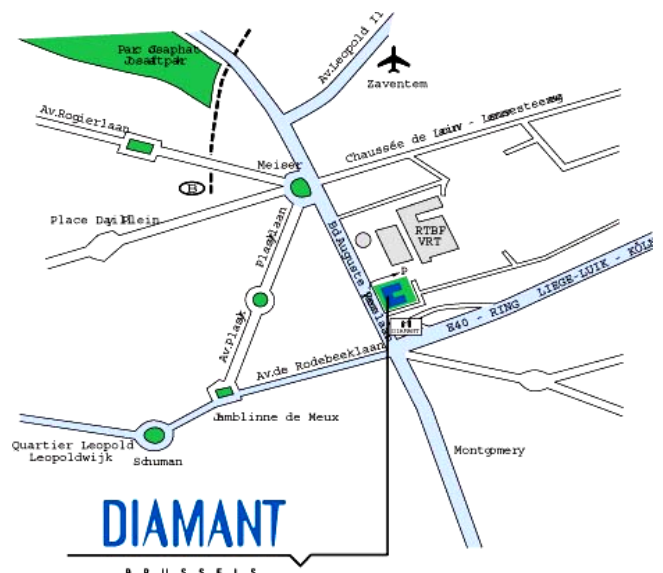
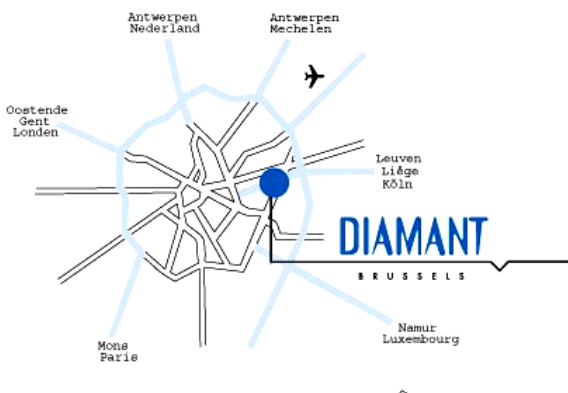
Vous arrivez maintenant sur le boulevard Lambermont (attention de bien suivre la rue tout droit et non à gauche), celui-ci se transforme en boulevard Général Wahis.

Vous suivez le boulevard à côté des rails de tram jusqu'à la place Meiser. Ici vous suivez à gauche la direction Meiser-Bruxelles Centre, vous continuez en gardant la Place Meiser à votre droite.

Vous êtes maintenant sur le boulevard Reyers et pouvez déjà voir notre bâtiment de l'autre côté de la rue. Vous restez à l'extrême droite, à côté du pont et donc à côté du tunnel également. (Diamant est ici déjà indiqué).

Aux feux, tournez à gauche sous le pont. Vous êtes maintenant du bon côté du boulevard Reyers et à seulement quelques mètres de Diamant Brussels.

Vous pouvez vous garer dans notre parking souterrain, dont l'entrée se trouve à côté de notre bâtiment. (c'est indiqué)





## TRANSPORTS EN COMMUN/ TAXI

### Depuis la gare Centrale

Prenez la ligne 1B en direction de Stockel, descendez à la station Montgomery, là vous prenez le tram 23 (direction Heizel) ou le tram 90 (direction Rogier) jusqu'à la station Diamant. Là vous suivez la sortie "RTBF/VRT". Quand vous sortez de la station, vous vous trouvez sur le Boulevard Reyers. Vous aller vers la droite en direction de la VRT, traversez la rue Colonel Bourg et arrivez au bâtiment Diamant.

### Depuis l'aéroport

Par taxi : 10 min

Par bus : la ligne 20 s'arrête à l'arrêt Diamant. Là vous suivez la sortie "RTBF/VRT". Quand vous sortez de la station, vous vous trouvez sur le Boulevard Reyers. Vous allez vers la droite en direction de la VRT, traversez la rue Colonel Bourg et arrivez au bâtiment Diamant.

